4 april 2019

Werkatelier Watermolenlandschappen

natuur dichtbij huis
Brabants Landschap
Coördinatiepunt Landschapsbeheer

Karel Voets

Opwettense watermolen

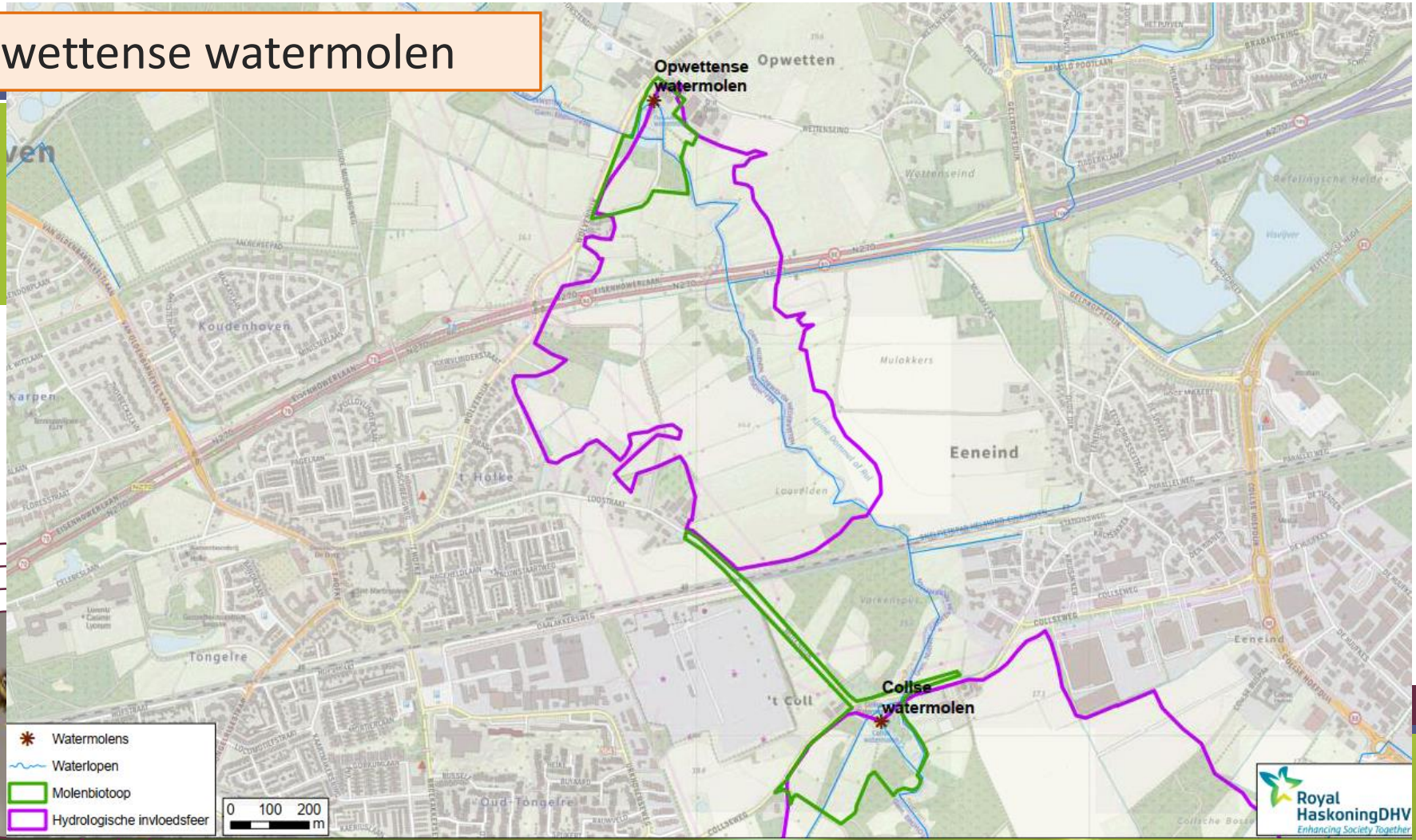

Opwettense watermolen

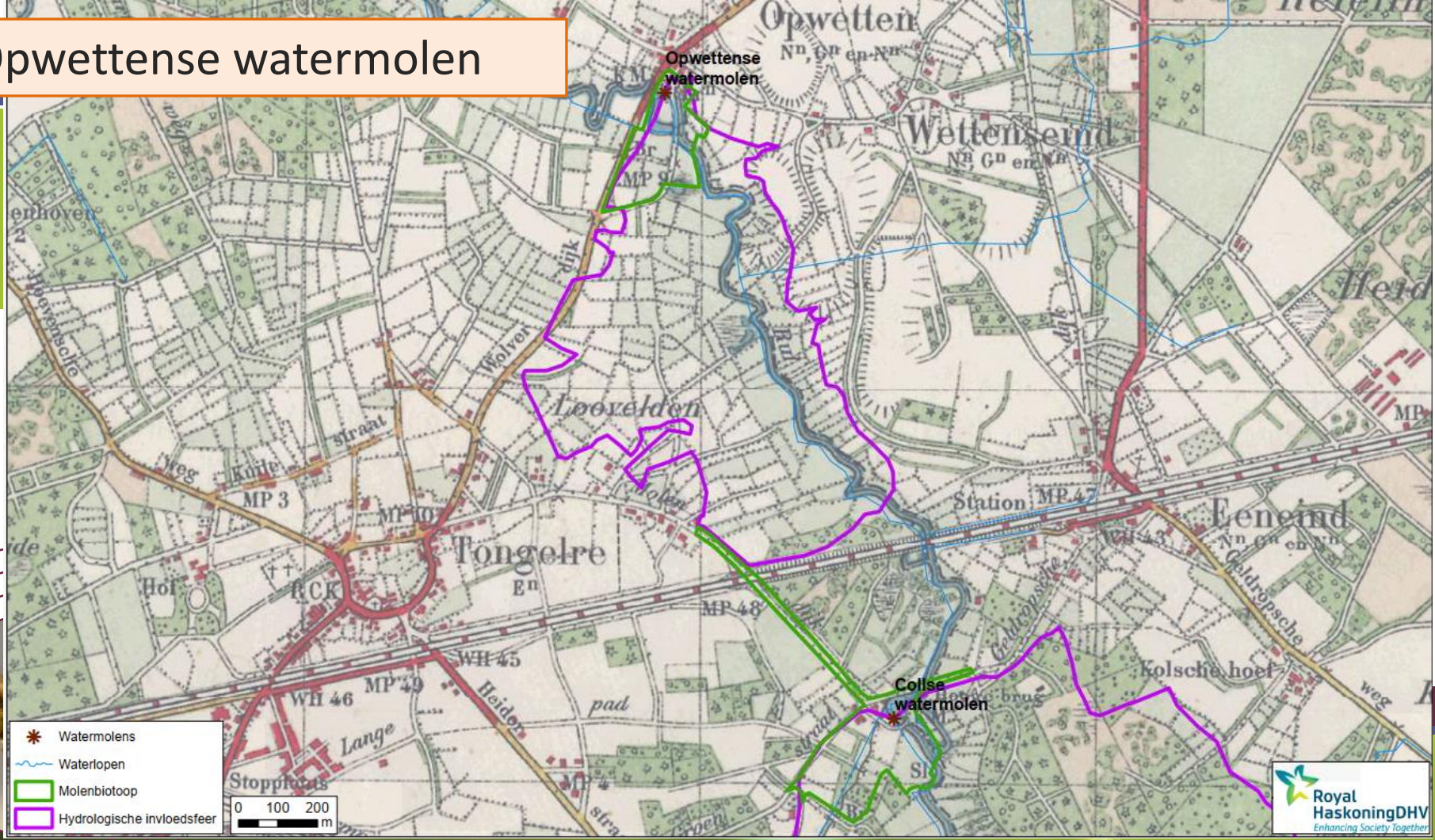

Locatie

Nuenen
Achterbos
Boordsche Heuvel
Boordsche Velden
Den Emmaus
BOORD
SOETERBEEK
Willem-Hikspoorbrug
Boord
EUROPALAAN
Goossens
Doren
Absdale
De Bogten
OPWETTENSEWEG
Lage Heide
Opwetten
Opwettense Molen
D'n Dries
WOLVENDIJK
AALBERSEPAD
Koudenhoven
EISENHOWERLAAN
Mulakke
Kleine Dommel of Rul
't Hofke
Loovelden
N270
502 m

4146
4149
2481
4150
2482
4022
Opwettense watermolen
Gem. EINDHOVEN
1655
Gem. NUENEN
GERWEN EN NEDERWETTEN
Eindhoven
4021
Nuenen
Gem. EINDHOVEN
1471
WOLVENDIJK
1662
1663
1666
1678
1679
1392
50 m

Wat zegt het Bestemmingsplan ?



Help FAQ Contact

Buitengebied 2019

type plan bestemmingsplan

toelichting

bijlage bij de regels

bijlage bij de toelichting

Toon meer

Plekinfo

enkelbestemming: agrarisch

dubbelbestemming: waarde - archeologie - 2

dubbelbestemming: waarde - attentiegebied natuurnetwerk brabant

Archeologie 200m2/0,3m

https://www.ruimtelijkeplannen.nl

Den Emmaus
BOORD
Boord
EUROPALAAN
Goossens
Absdale
OPWETTENSEWEG
Opwetten
Opwettense Molen
D'n Dries
WOLVENDIJK
EISENHOWERLAAN
't Hofke
Loovelden
Kleine Dommel of Ru



Van Gogh Bicycle Path
Kleine Dommel
Kleine Dommel
Google

Boord
Den Emmaus
EUROPALAAN
Goossens
Absdale
OPWETTENSEWEG
Opwetten
Opwettense Molen
D'n Dries
WOLVENDIJK
EISENHOWERLAAN
't Hofke
Loovelden



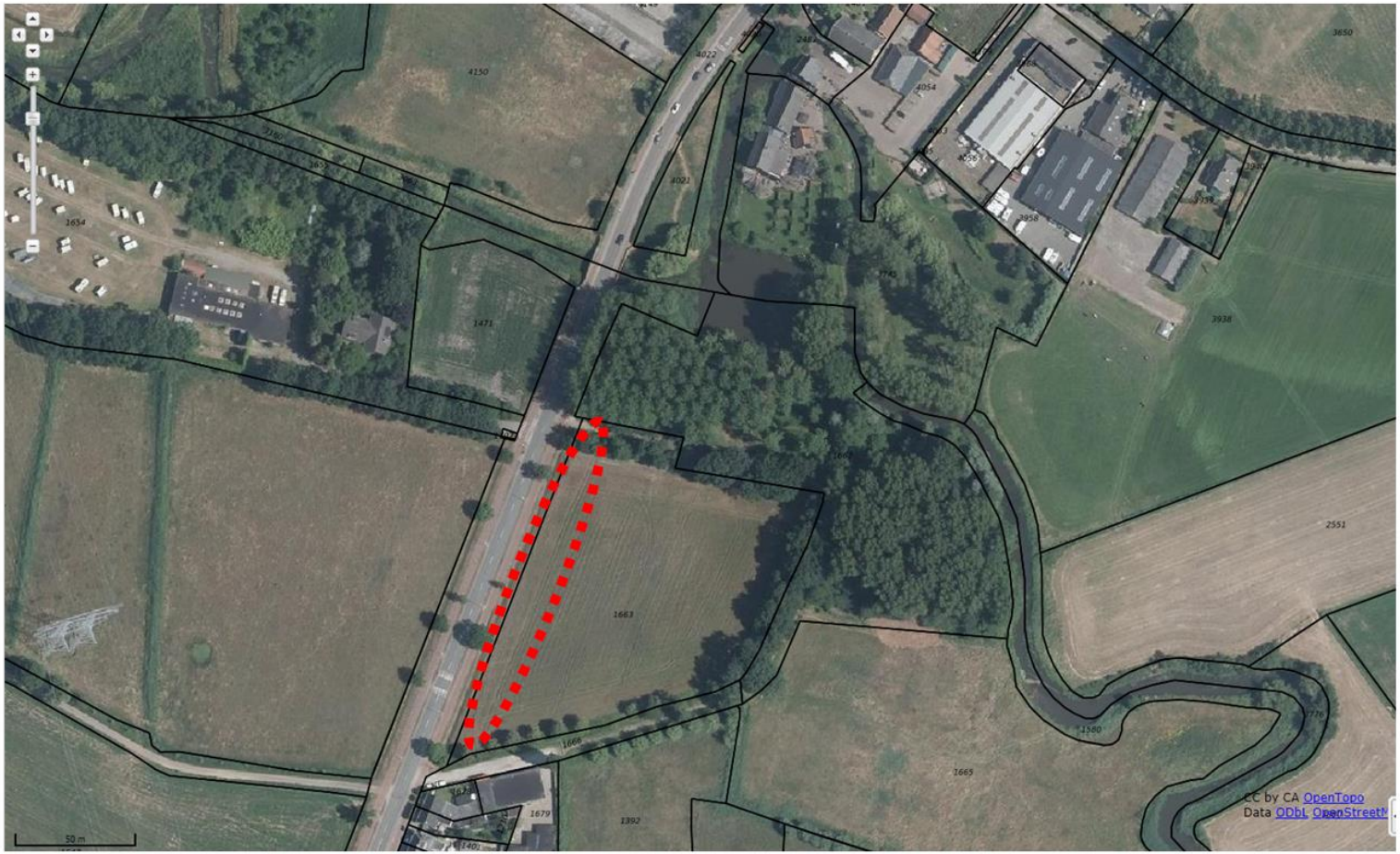
CC by CA OpenTopo
Data ODbL OpenStreetM
50 m

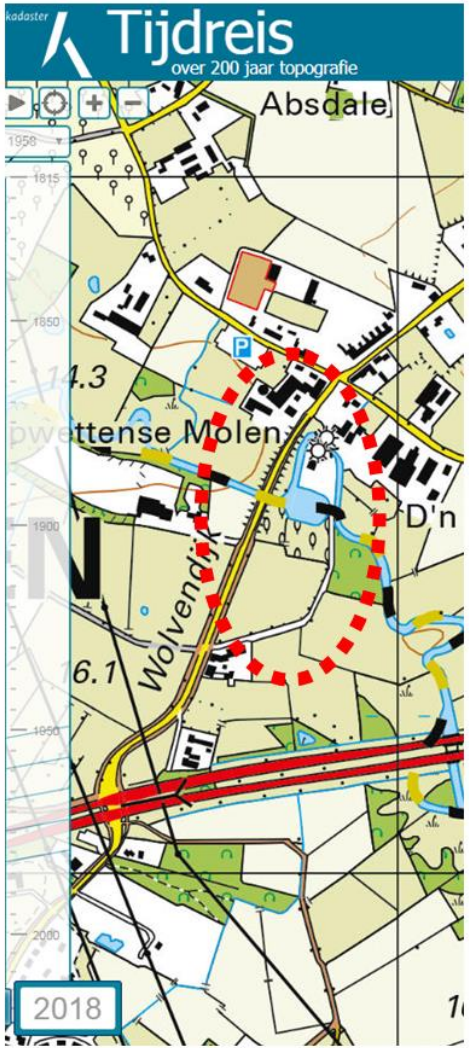

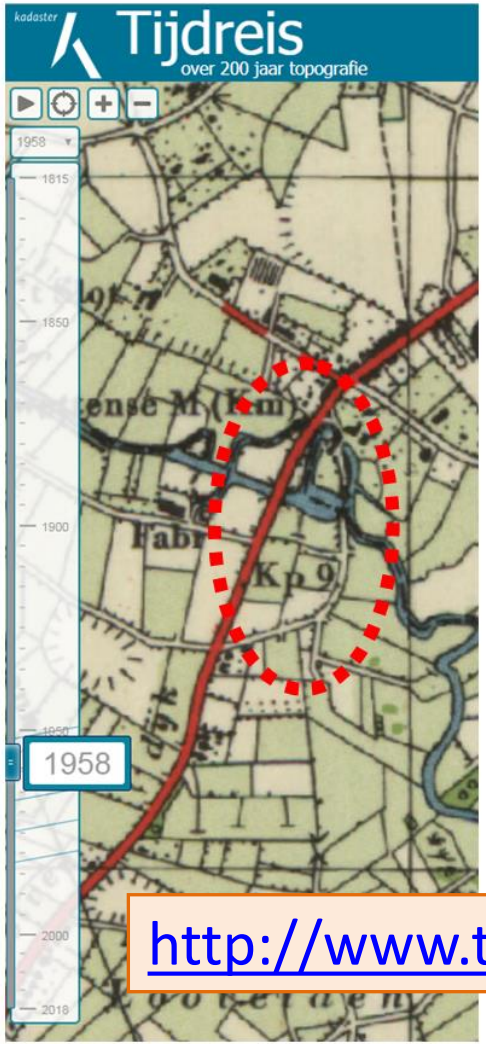

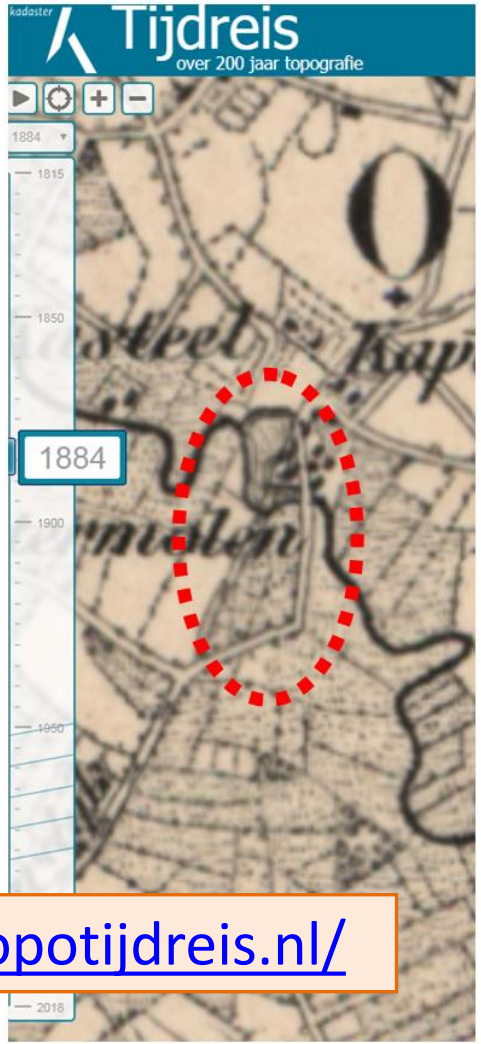

http://www.topotijdreis.nl/

Actuele Hoogtekaart Nederland; AHN



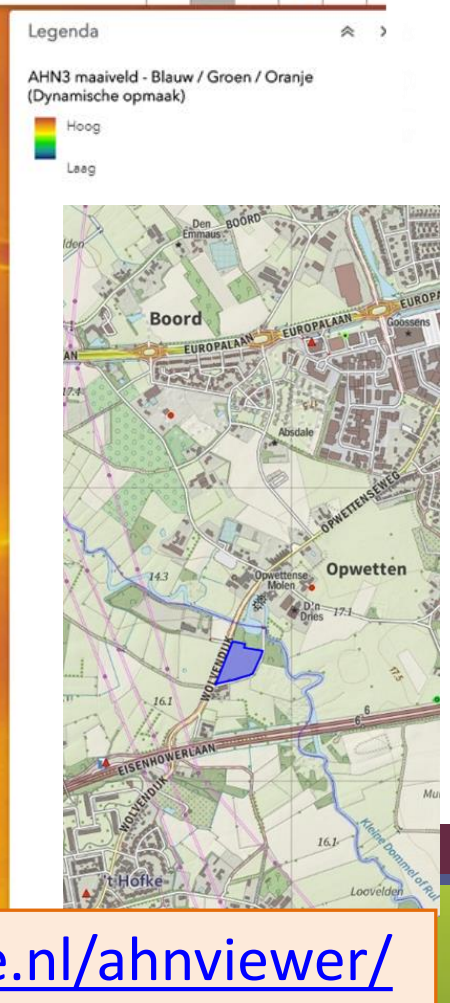

http://ahn.arcgisonline.nl/ahnviewer/

Bodem hoofdeenheden

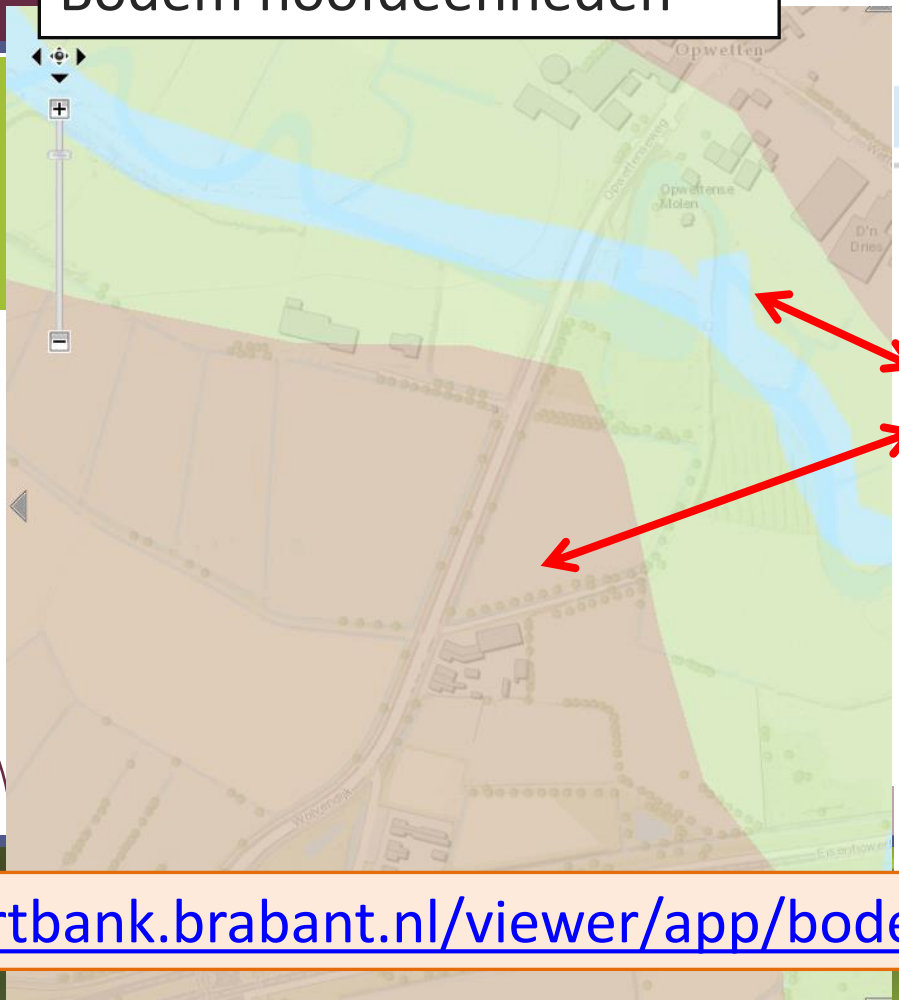

Bodematlas

Kaartlagen | Legenda | Tran

Bodemkundige hoofdeenheden

- zeekleigronden; voedselrijk en vochtig
- rivierkleigronden; voedselrijk en vocht
- beekdallandschap; matig voedselrijk e
- eerdgronden; voedselrijk en vochtig to
- leemgronden; matig voedselrijk en vo
- zandgronden; voedselarm en vochtig
- hoogveengronden; zeer voedselarm, r
- laagveengronden; matig voedselarm, r
- rivieren overig oppervlaktewater
- bebouwing
- dijken

https://kaartbank.brabant.nl/viewer/app/bodematlas

Natuurbeheerplankaart. prov. N-Br.

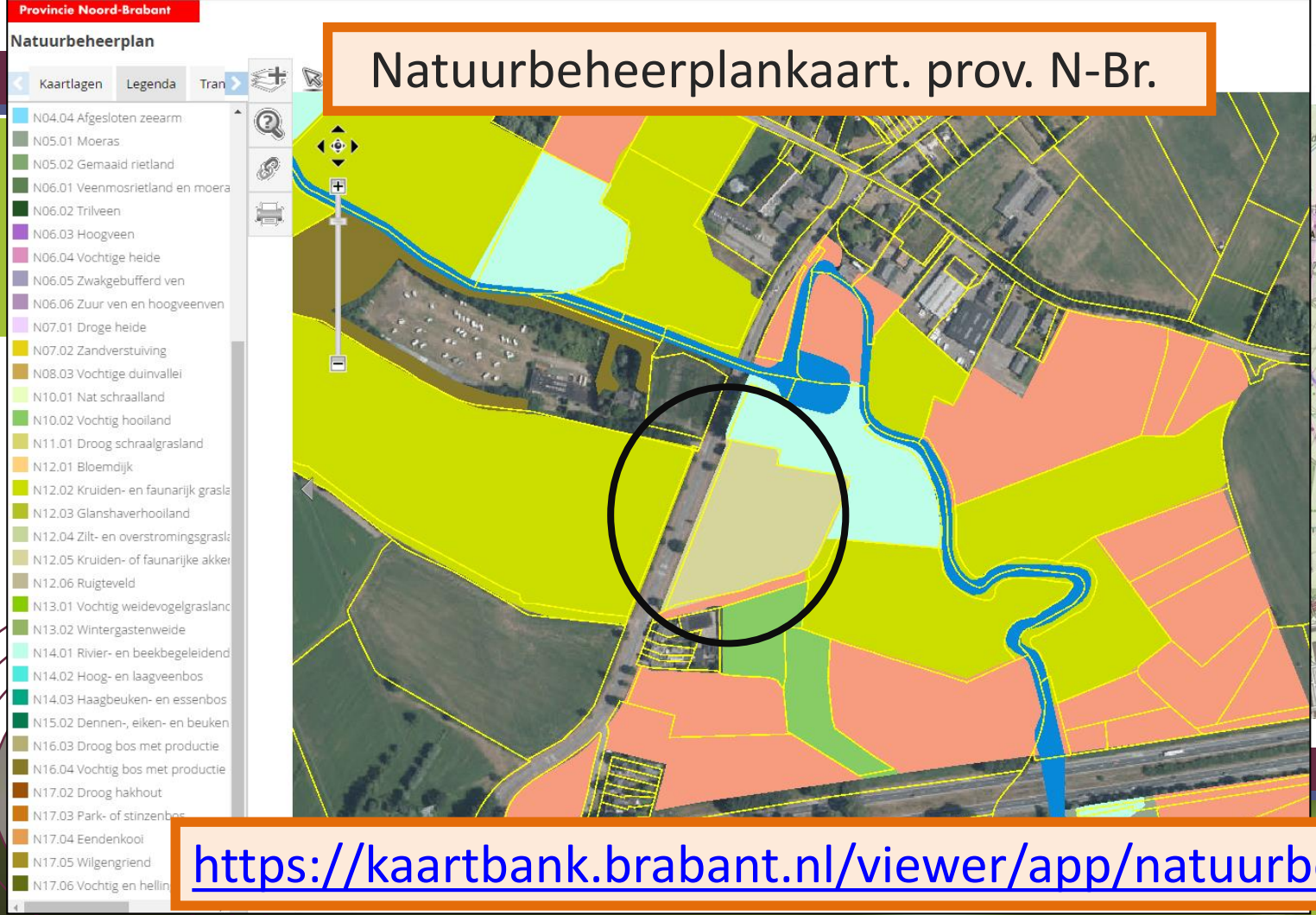

https://kaartbank.brabant.nl/viewer/app/natuurbeheerplan

Nat	Vochtig	Nat	Droog	Vochtig	Nat
Voedselrijk	Matig voedselrijk			Voedselarm	
Gebufferd	Zwak gebufferd			Zuur	

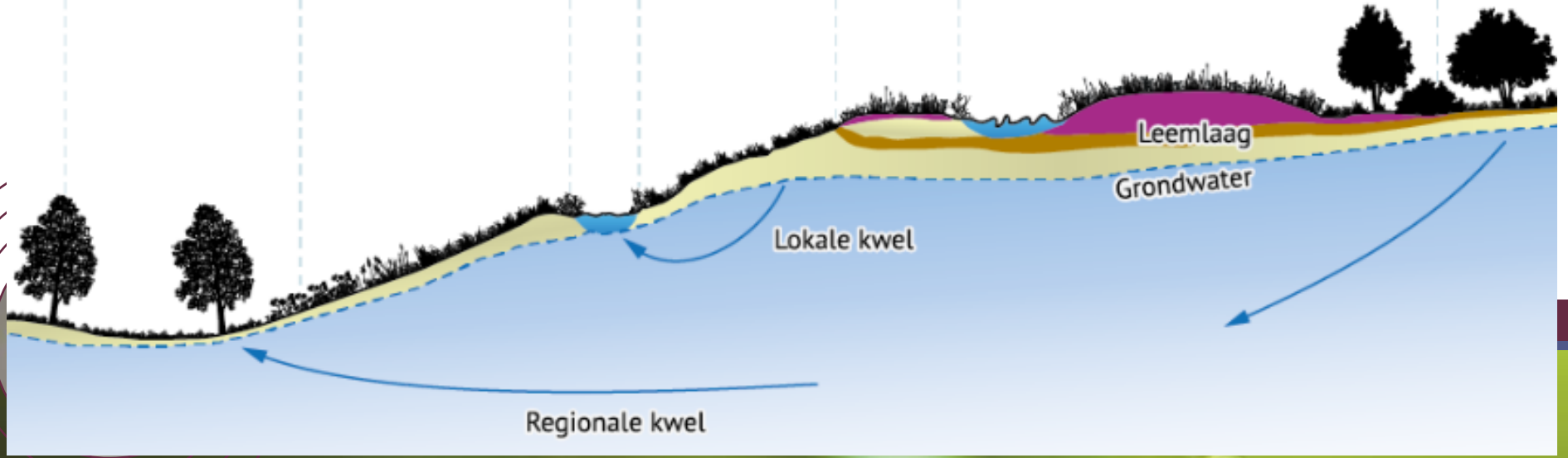


torenvalk
sperwer
spotvogel
appelvink
grote lijster
geelgors
holenduif
sijs
gaai
stadsduif
keep
koekoek
steenuil
fitis
koperwiek
spreeuw
tjiftjaf
fazant
groene specht
kramsvogel
zanglijster
draaihals
patrijs
kwartel
groenling
roodborst-tapuit
huismus
turkse tortel
geelgors
braamsluiper
heggemus
grasmus
ringmus
zwarte roodstaart
© Jeroen Helmer / ARK natuurontwikkeling
i.o.v. Luc Meuwissen / Staatsbosbeheer

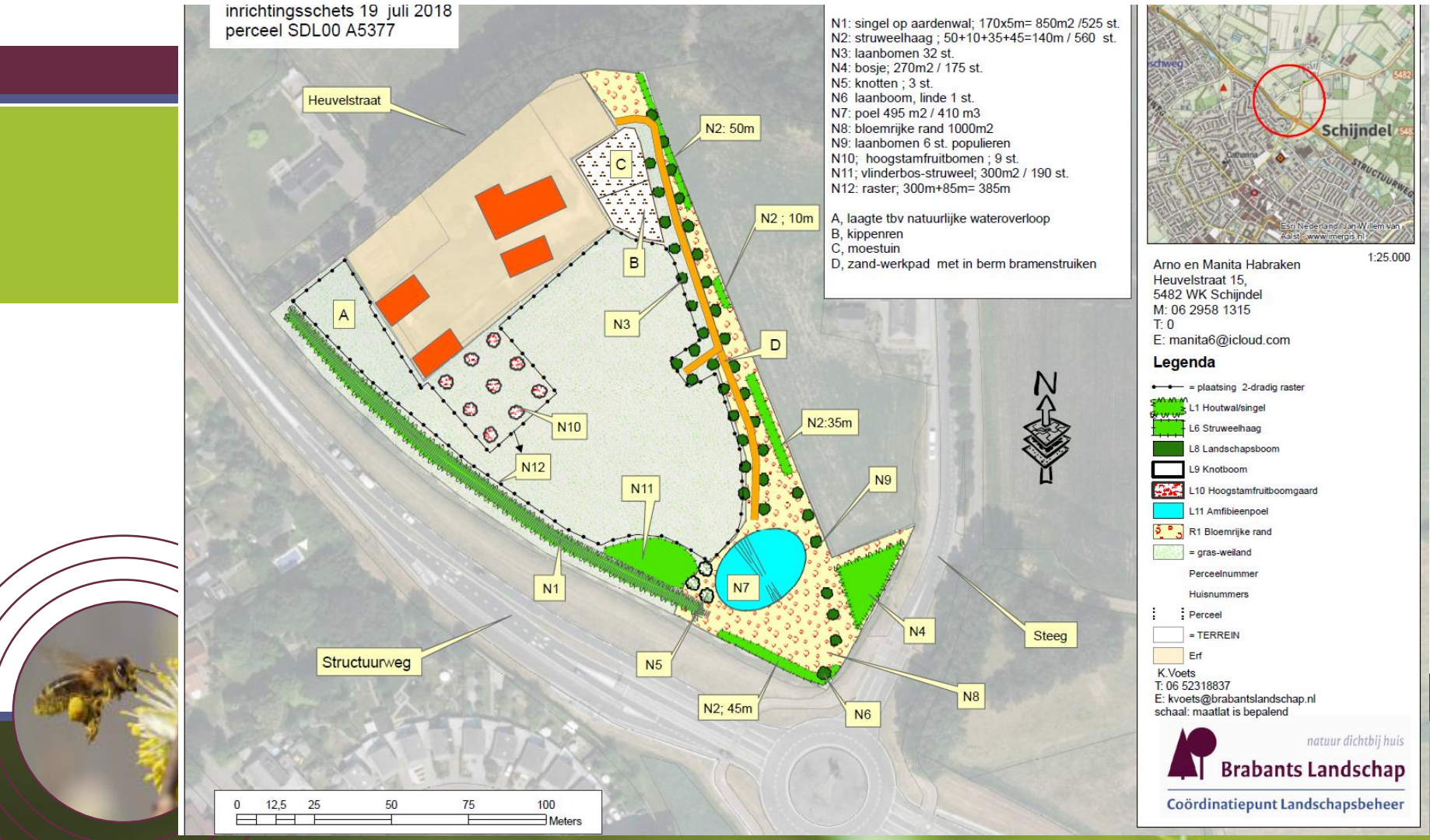
inrichtingsschets 19 juli 2018
perceel SDL00 A5377
N1: singel op aardenwal; 170x5m= 850m2 /525 st.
N2: struweelhaag ; 50+10+35+45=140m / 560 st.
N3: laanbomen 32 st.
N4: bosje; 270m2 / 175 st.
N5: knotten ; 3 st.
N6 laanboom, linde 1 st.
N7: poel 495 m2 / 410 m3
N8: bloemrijke rand 1000m2
N9: laanbomen 6 st. populieren
N10; hoogstamfruitbomen ; 9 st.
N11; vlinderbos-struweel; 300m2 / 190 st.
N12: raster; 300m+85m= 385m
A, laagte tbv natuurlijke wateroverloop
B, kippenren
C, moestuin
D, zand-werkpad met in berm bramenstruiken
Heuvelstraat
Structuurweg
Steeg
N2: 50m
N2 ; 10m
N2:35m
N2; 45m
A
B
C
D
N1
N3
N4
N5
N6
N7
N8
N9
N10
N11
N12
0 12,5 25 50 75 100
Meters
Schijndel
1:25.000
Arno en Manita Habraken
Heuvelstraat 15,
5482 WK Schijndel
M: 06 2958 1315
T: 0
E: manita6@icloud.com
Legenda
= plaatsing 2-dradig raster
L1 Houtwal/singel
L6 Struweelhaag
L8 Landschapsboom
L9 Knotboom
L10 Hoogstamfruitboomgaard
L11 Amfibieenpoel
R1 Bloemrijke rand
= gras-weiland
Perceelnummer
Huisnummers
Perceel
= TERREIN
Erf
K.Voets
T: 06 52318837
E: kvoets@brabantslandschap.nl
schaal: maatlat is bepalend
natuur dichtbij huis
Brabants Landschap
Coördinatiepunt Landschapsbeheer

https://www.brabantslandschap.nl

Ons werk » Beschermen en beheren

Beschermen en beheren

Van mistige heidevelden met verscholen vennen, tot een rijtje knotwilgen op het erf van boer Jan. Het Brabants Landschap beschermt en beheert de Brabantse natuur. Dat doen we op vijf manieren.

Aankoop >

Beheer >

Erfgoed >

Landschapsbeheer >

Soortenbescherming >

Zelf aan de slag » Vrijwilligerswerk

Vrijwilligerswerk

Van grutto tot griend, natuur en landschap hebben vrijwilligers keihard nodig. Met af en toe een uurtje helpen, maakt u al verschil. Ruim 2.000 vrijwilligers zetten zich al in voor de natuur in Brabant. Doet u mee?

Landschapsbeheer >

Beheerwerk EHS >

Voorlichting >

Monitoring >

Weidevogelbescherming >

Uilenbescherming >

Actueel | Ontdek de natuur | Ons werk | Zelf aan de slag

Activiteiten | Natuurgebieden | Beschermen en beheren | Vrijwilligerswerk